

สรุปผลการประมาณราคากลางค่าก่อสร้าง

ส่วนราชการ องค์การบริหารส่วนตำบลท่าดินแดง อำเภอผักไห่ จังหวัดพระนครศรีอยุธยา

เจ้าของงาน องค์การบริหารส่วนตำบลท่าดินแดง อำเภอผักไห่ จังหวัดพระนครศรีอยุธยา

โครงการ ขุดบ่อ(สระ)ที่เก็บน้ำที่สาธารณะ(หนองน้ำใส) ฝั่งตะวันตก หมู่ที่ 3

ปริมาณงาน คันสูงเฉลี่ย 1.68 เมตร กว้าง 2.00 เมตร ฐานกว้างเฉลี่ย 7.00 เมตรพื้นที่รอบหนองน้ำใส 199.6 เมตร

ปริมาณดินขุดไม่น้อยกว่า 1,5395.0 ลูกบาศก์เมตร

สถานที่ก่อสร้าง หมู่ 3 ตำบลท่าดินแดง อำเภอผักไห่ จังหวัดพระนครศรีอยุธยา

หน่วยงานที่ออกแบบแปลนและรายการประกอบแบบ

แบบเลขที่ 12 /2562

รายการประกอบแบบเลขที่

ประมาณการตามแบบ ปร.4 1 แผ่น

ประมาณการเมื่อวันที่ ธันวาคม 2562

ลำดับที่	รายการ	รวมค่างานต้นทุน	FACTOR F	รวมค่าก่อสร้าง	หมายเหตุ
1	ประเภทงานอาคาร			-	เงินล่วงหน้าจ่าย 0 %
2	ประเภทงานทาง			-	ดอกเบี้ยเงินกู้ 6%
3	ประเภทงานชลประทาน	354,522.37	1.3375	474,173.67	ดอกเบี้ยเงินฝาก 0%
					เงินประกันผลงานหัก 0%
สรุป	รวมเป็นเงินค่าก่อสร้าง			474,173.67	ภาษีมูลค่าเพิ่ม 7%
	คิดเป็นเงินค่าก่อสร้างประมาณ			474,100.00	
	ตัวอักษร	สี่แสนเจ็ดหมื่นสี่พันหนึ่งร้อยบาทถ้วน)			

ขนาดหรือเนื้อที่เฉลี่ยราคาประมาณ

บาท/ตร.ม.

ประมาณราคา

ตรวจจสอบ

(นายไพฑูรย์ กุฎีรัตน์)

(นายวรพจน์ เวทยะวานิช)

ผู้ช่วยนายช่างโยธา

ผู้อำนวยการกองช่าง

เห็นชอบ ว่าที่ ร.ต.

อนุมัติ

(สัทธา กลิ่นทโชติ)

(นายณัฐธร มงคลร้อย)

ปลัดองค์การบริหารส่วนตำบลท่าดินแดง

นายกองค์การบริหารส่วนตำบลท่าดินแดง

ใบประมาณราคา

องค์การบริหารส่วนตำบลท่าดินแดง อำเภอฝาง จังหวัดพระนครศรีอยุธยา

โครงการ ขุดบ่อสระที่เก็บน้ำที่สาธารณะ(หนองน้ำโต) ฝั่งตะวันตก หมู่ที่ 3

ปริมาณงาน คันสูงเฉลี่ย 1.68 เมตร กว้าง 2.00 เมตร ฐานกว้างเฉลี่ย 7.00 เมตรพื้นที่รวมหนองน้ำโต 199.6 ไร่ ปริมาณดินขุดไม่น้อยกว่า 15,395.0 ลูกบาศก์เมตร

สถานที่ก่อสร้าง หมู่ 3 ตำบลท่าดินแดง อำเภอฝาง จังหวัดพระนครศรีอยุธยา

หน่วยงานที่ออกแบบแปลนและรายการประกอบแบบ

ประมาณการเมื่อวันที่ ธันวาคม 2562

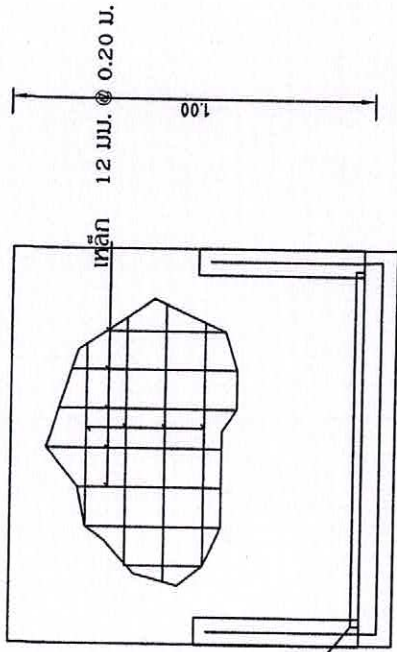
องค์การบริหารส่วนตำบลท่าดินแดง

แบบเลขที่ 12 /2562

รายการประกอบเลขที่..

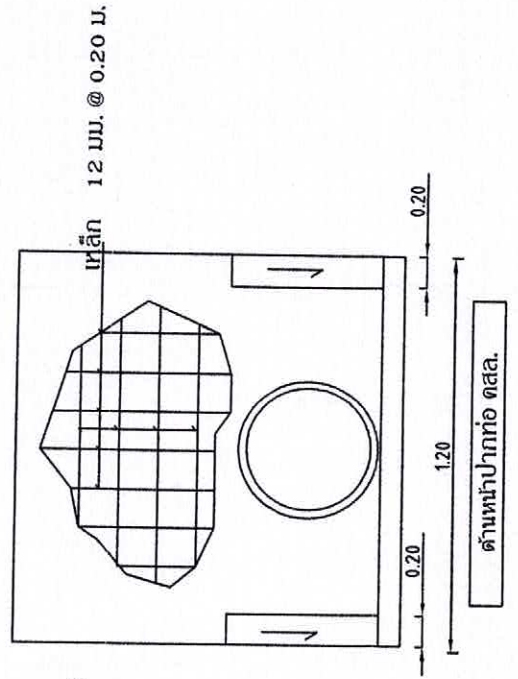
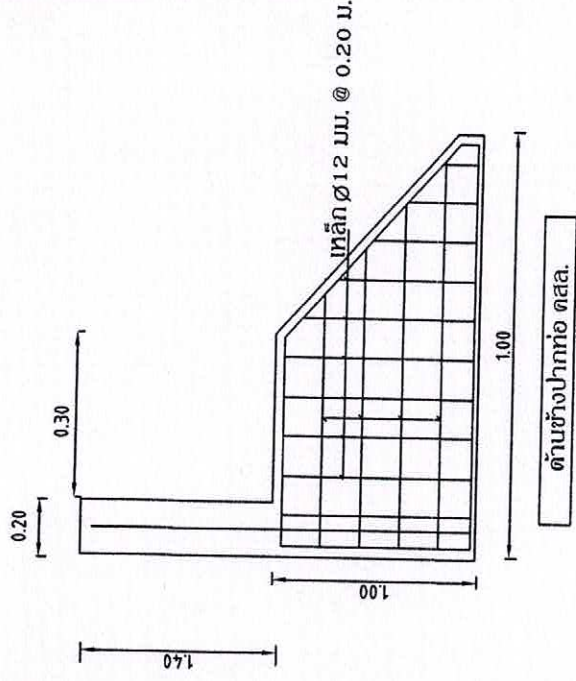
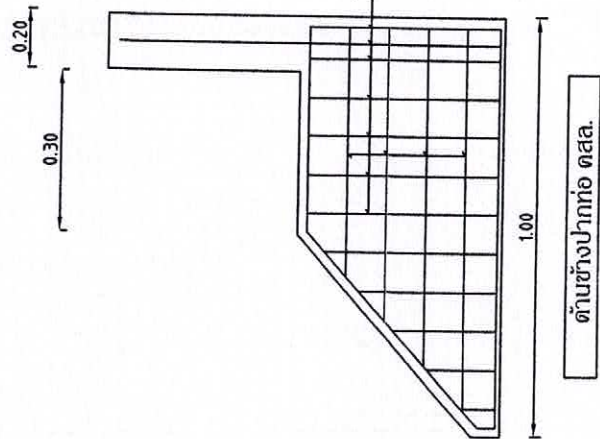
ร.ร. ข.ร. อ.ร.	รายการ	ปริมาณ	หน่วย	ค่าวัสดุ		ค่าแรงงาน		รวม	หมายเหตุ
				หน่วยละ	เป็นเงิน	หน่วยละ	เป็นเงิน		
1	งานขุดลอกบ่อ ลึก 2.50 เมตร	15,395.00	ลบ.ม.	-	-	17.42	268,180.90	268,180.90	ราคาค่าจ้าง 25.00
2	งานตั้งคันดินรอบบ่อ	1,457.00	ลบ.ม.	-	-	22.64	32,986.48	32,986.48	25.99 บาท/คัน
3	ค่าขนส่งดินที่ท่าทางเมือง	300.00	ลบ.ม.	-	-	21.12	6,336.00	6,336.00	
4	ค่ากรีย์แดง	300.00	ลบ.ม.	-	-	10.0	3,000.00	3,000.00	
5	ค่าขนส่งเครื่องจักร(หนัก)	2.00	เที่ยว	-	-	2,000.0	4,000.00	4,000.00	
6	งานประตูประบายน้ำและคอนกรีตรับท่อ			-	-	-	-	-	
6.1	เสาไม้เบญจพรรณขนาด 5"x3.00 ม.	27.00	ท่อน	80.00	2,160.00	-	-	2,160.00	
6.2	ทรายรองพื้น	2.0	ลบ.ม.	434.58	869.16	-	-	869.16	
6.3	คอนกรีตห้รับท่อ	3.69	ลบ.ม.	1,869.16	6,897.20	-	-	6,897.20	
6.4	เหล็กตะแกรง	10.08	ตร.ม.	30.00	302.40	-	-	302.40	
5.5	เหล็กเส้นผ่านศูนย์กลาง 12 ม.ม	134.97	ก.ก	21.49	2,900.51	-	-	2,900.51	
6.6	ไม้แบบ	1.00	700.00	700.00	-	-	700.00		
6.7	ท่อปูนขนาดเส้นผ่านศูนย์กลาง 1.0 ม.	8.00	ท่อน	1,100.00	8,800.00	-	-	8,800.00	
	ยอดยกไป							337,132.65	

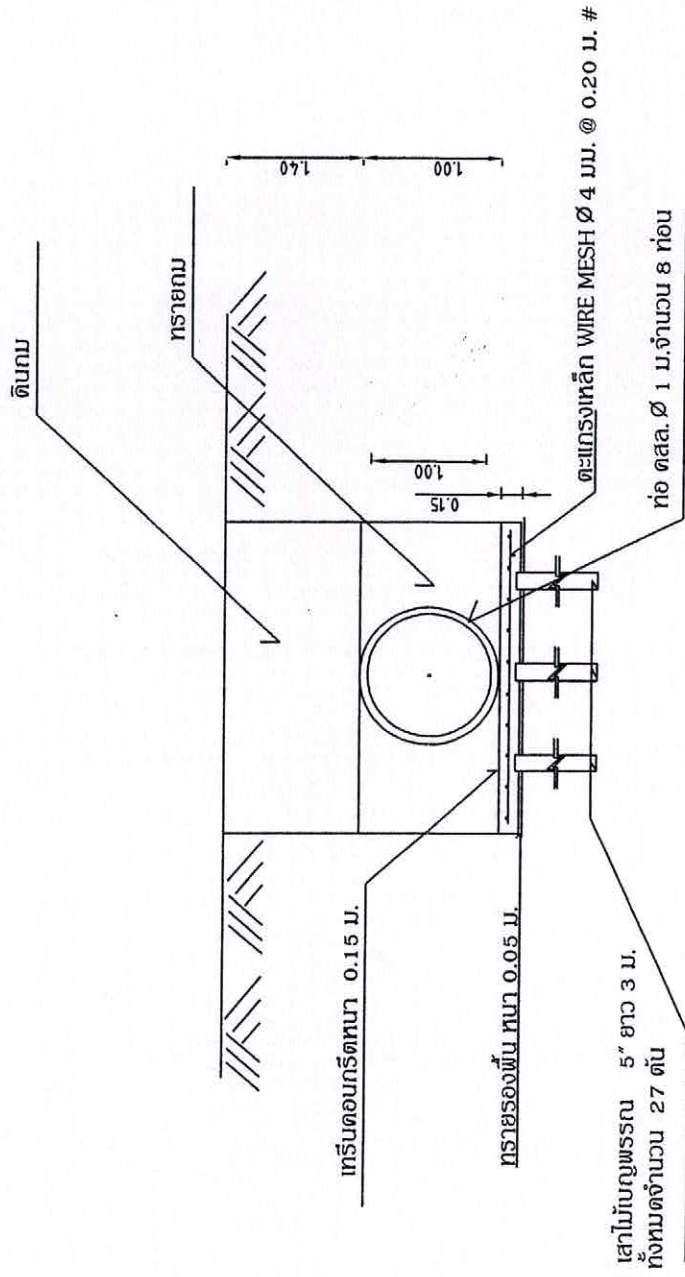
รูปแสดงการเสริมเหล็กปากท่อ

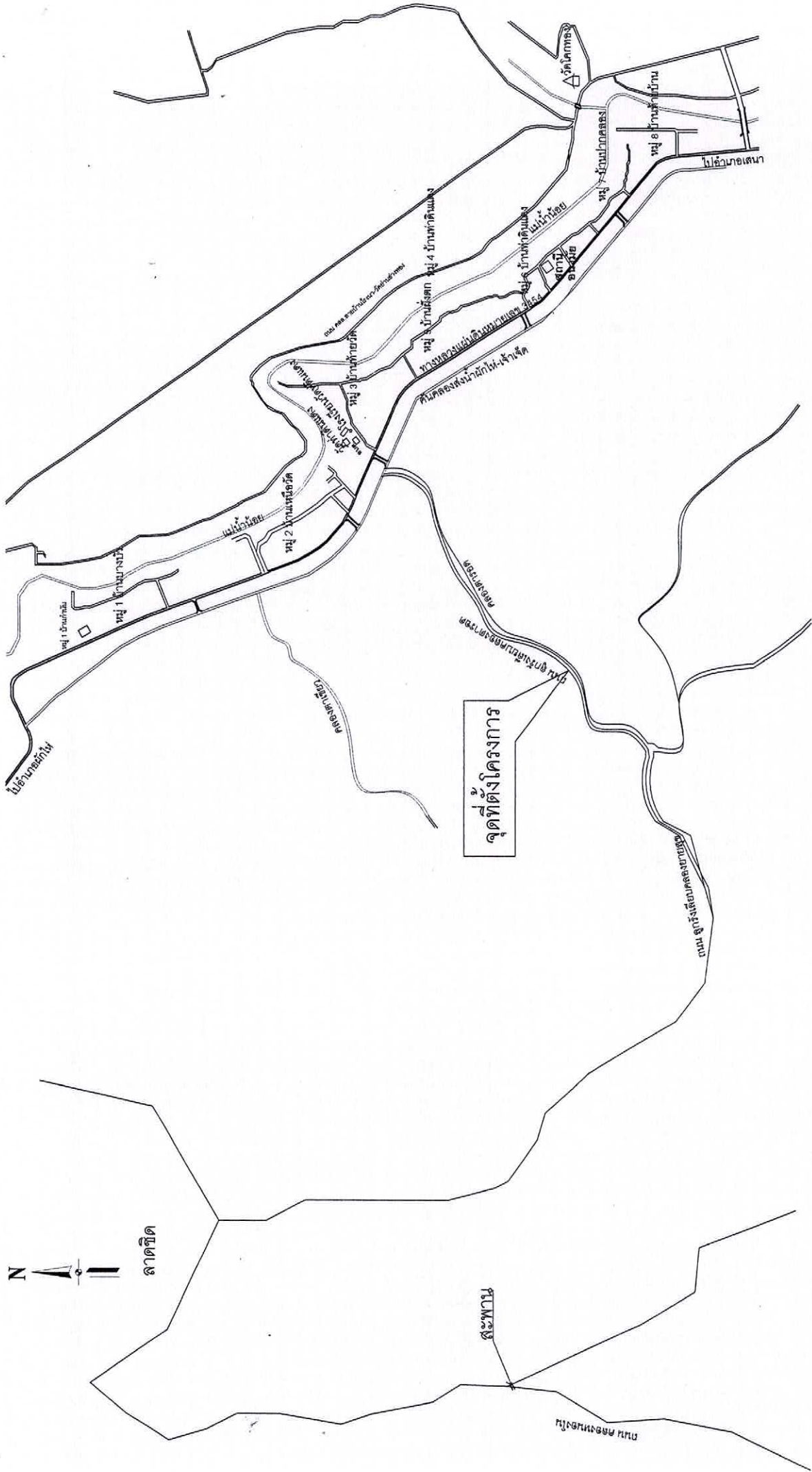


แปลนปากท่อ คสล.

รายละเอียดให้ดูตามแบบมาตรฐาน
กรมชลประทานแบบท้าย

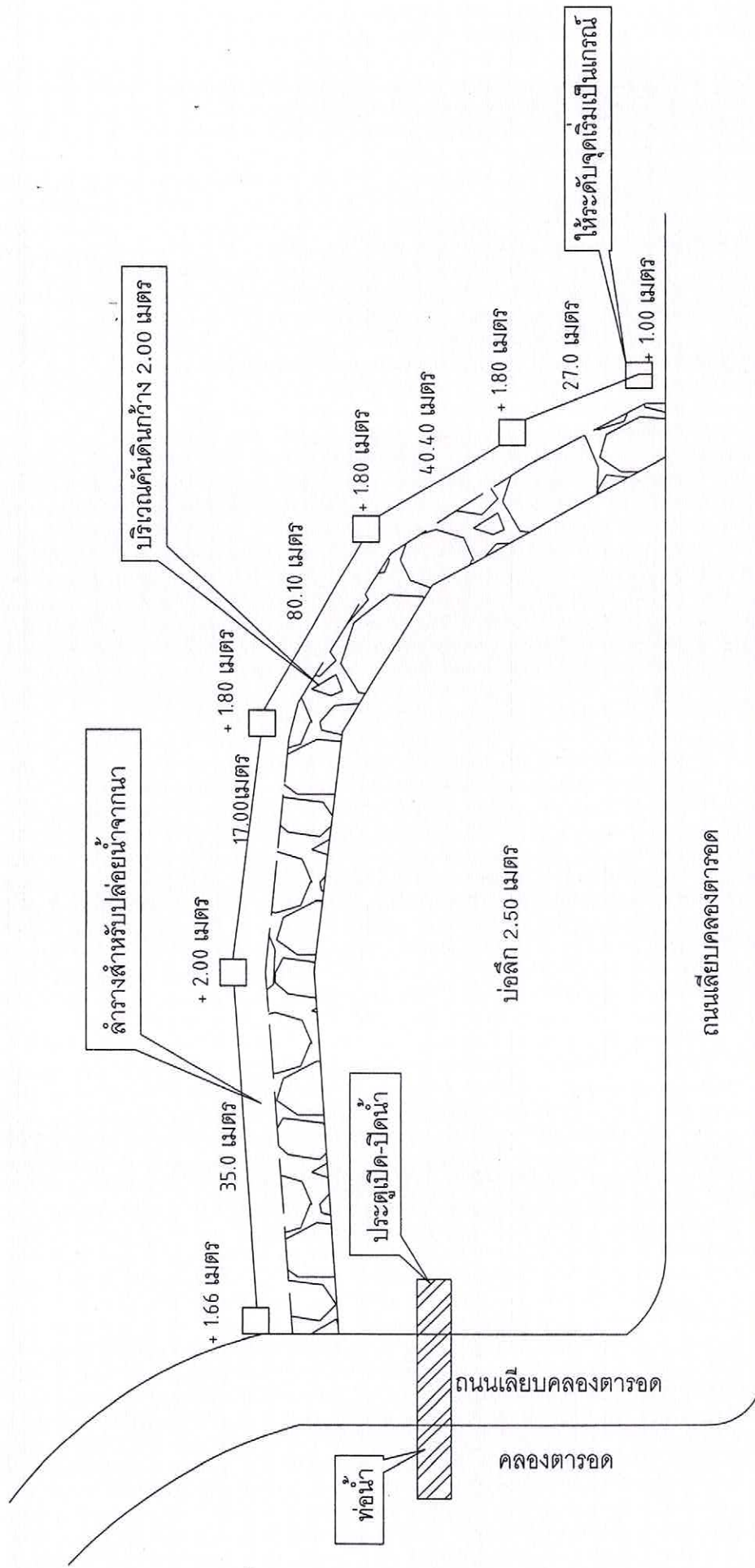






องค์การบริหารส่วนตำบลท่าดินแดง อำเภอผักไห่ จังหวัดพระนครศรีอยุธยา

โครงการ ขุดบ่อ(สระ)ที่เก็บน้ำที่สาธารณะ(หนองน้ำไส)ส่งตรวจวันตก หมู่ที่ 3	แบบแสดง แผนที่ตั้งบริเวณ	สถานที่ตั้งโครงการ หมู่ที่ 3 ต.ท่าดินแดง อ.ผักไห่ จ.พระนครศรีอยุธยา	มาตราส่วน	แบบแผนที่ ,12/2562	จำนวนแผ่น 1/8
เขียน	ตรวจ	เห็นชอบ	อนุมัติ		
นายไพฑูรย์ กุญ์รัตน์ Sittichai Kuntorn				นายกฤษกร มงคลร้อย นายกองค์การบริหารส่วนตำบลท่าดินแดง	
		นายพรพจน์ เวทยะวานิช ผู้อำนวยการกองช่าง		ว่าที่ ร.ต.สัทธา กลิ่นทงไชติ ปลัดองค์การบริหารส่วนตำบลท่าดินแดง	

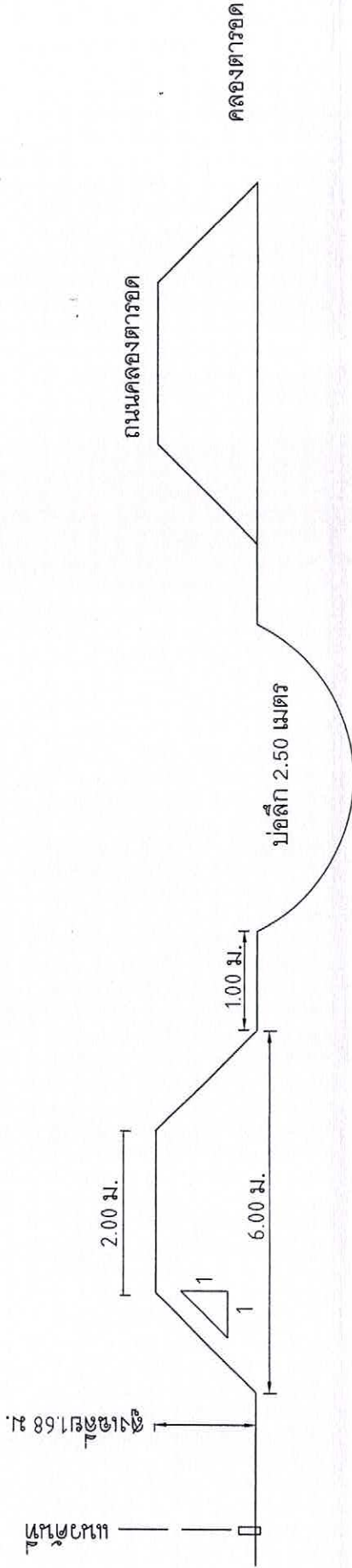


ถนนเลียบบคลองตาวอด

คลองตาวอด

องค์การบริหารส่วนตำบลท่าดินแดง อำเภอผักไห่ จังหวัดพระนครศรีอยุธยา

โครงการ ขุดบ่อ(สระ)ที่เก็บน้ำที่สาธารณะ(หนองน้ำใส)ฝั่งตะวันตก หมู่ที่ 3	สถานที่ตั้งโครงการ หมู่ที่ 3 ต.ท่าดินแดง อ.ผักไห่ จ.พระนครศรีอยุธยา	มาตราส่วน	แบบเลขที่ 12 /2562	จำนวนแผ่น 3/8
เขียน นายไพฑูรย์ กุญชรินทร์ ผู้ช่วยนายช่าง	ตรวจ นายวรพล เวทสุวรรณิช ผู้ช่วยนายช่าง	เห็นชอบ ว่าที่ ร.ต.สีทธา กลิ่นทิโชติ ปลัดองค์การบริหารส่วนตำบลท่าดินแดง	อนุมัติ อำนวยดี	นายถวัลย์ มงคลร้อย นายกององค์การบริหารส่วนตำบลท่าดินแดง

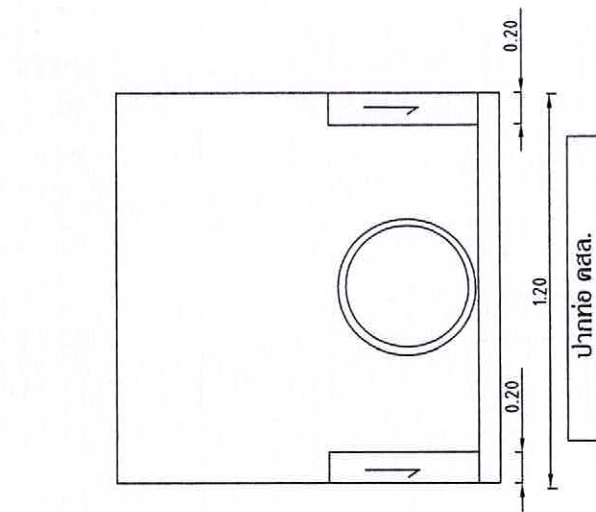
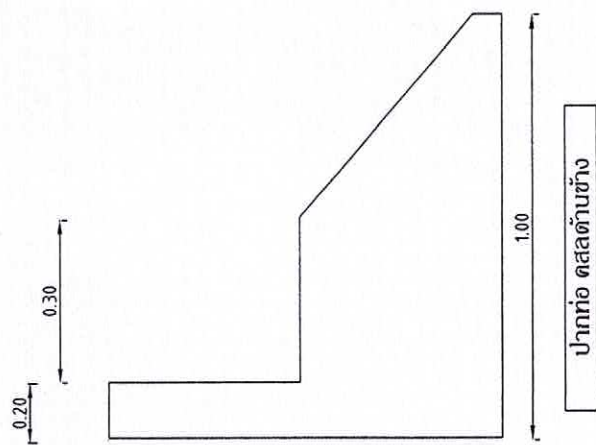
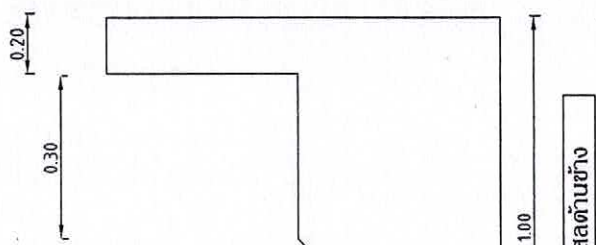
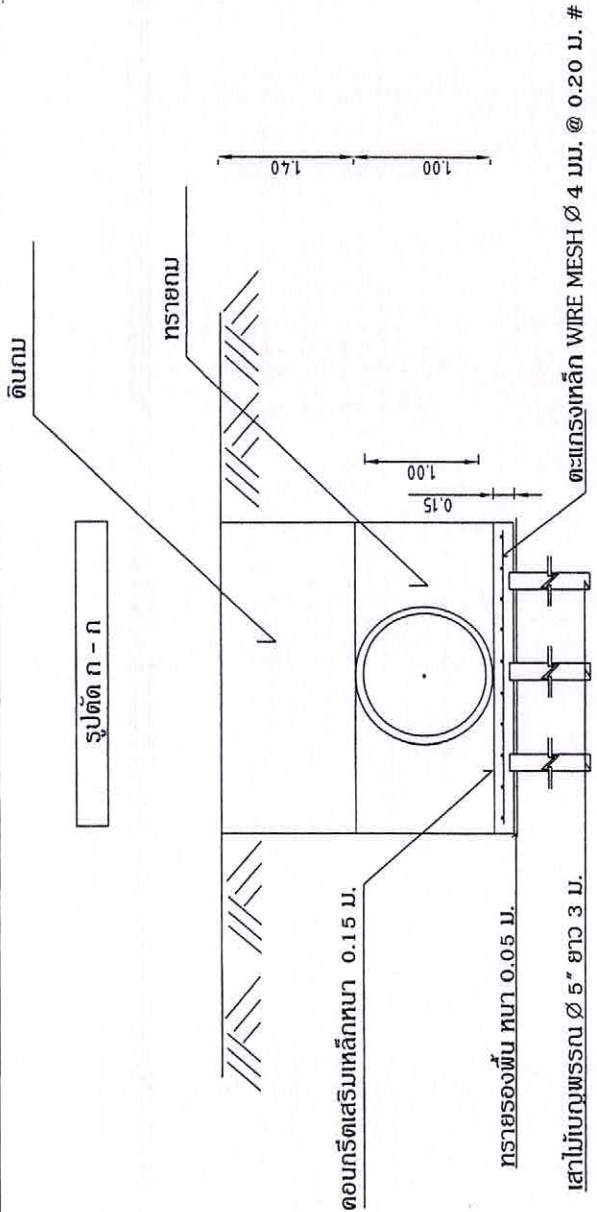


รายละเอียดประกอบแบบ
 ดัดแปลงตั้งต้นสูงเฉลี่ย 1.68 เมตร กว้าง 2.00 เมตร ฐานกว้างเฉลี่ย 7.00 เมตรพื้นที่โดยรอบหน้าใต้ 199.60 เมตร
 ปริมาณดินขุดไม่น้อยกว่า 15,395.0 ลูกบาศก์เมตร

รูปตัด A-A

องค์การบริหารส่วนตำบลท่าดินแดง อำเภอผักไห่ จังหวัดพระนครศรีอยุธยา

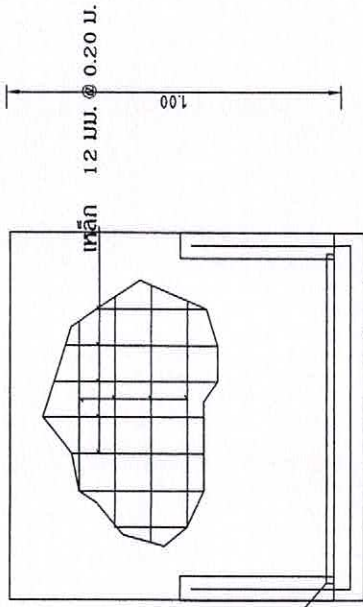
โครงการ ขุดบ่อ(สระ)ที่เก็บน้ำที่สาธารณะ(หนองน้ำไผ่)ฝั่งตะวันตก หมู่ที่ 3	แบบแสดง รูปตัด	สถานที่ตั้งโครงการ หมู่ที่ 3 ต.ท่าดินแดง อ.ผักไห่ จ.พระนครศรีอยุธยา	มาตราส่วน	แบบเลขที่ 12 /2562	จำนวนแผ่น 4/8
เขียน นายไพฑูรย์ กวีรัตน์ ผู้ช่วยนายช่าง	ตรวจ นายพรพงษ์ เวทยะวานิช ผู้อำนวยการกองช่าง	เห็นชอบ ว่าที่ ร.ต.สัทธา กลิมทิชโยติ ปลัดองค์การบริหารส่วนตำบลท่าดินแดง	อนุมัติ อนันต์		นายกองศักดิ์การบริหารส่วนตำบลท่าดินแดง นายก อบจ. มงคลร้อย




องค์การบริหารส่วนตำบลท่าดินแดง อำเภอผักไห่ จังหวัดพระนครศรีอยุธยา

โครงการ ขุดบ่อ(สระ)ที่เก็บน้ำที่สาธารณะ(หนองน้ำใส)ฝั่งตะวันตก หมู่ที่ 3	แบบแสดง คอนกรีตปากท่อรูปตัดทอ	สถานที่ตั้งโครงการ หมู่ที่ 3 ต.ท่าดินแดง อ.ผักไห่ จ.พระนครศรีอยุธยา	มาตรฐาน	แบบเลขที่ 12 / 2562	จำนวนแผ่น 6/8
เขียน นายไพฑูรย์ กวีรัตน์	ตรวจ นายวรพล เวทยาวณิช ผู้อำนวยการกองช่าง	เห็นชอบ ร.ด.สัษธา กลิ่นทิโชติ ปลัดองค์การบริหารส่วนตำบลท่าดินแดง	อนุมัติ นายณัฐกร มงคลร้อย		นายกองค์การบริหารส่วนตำบลท่าดินแดง

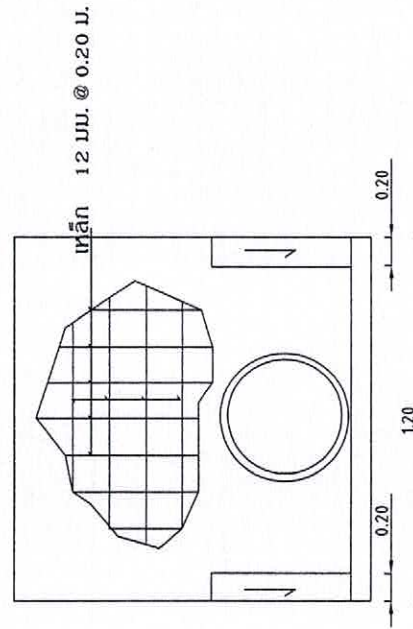
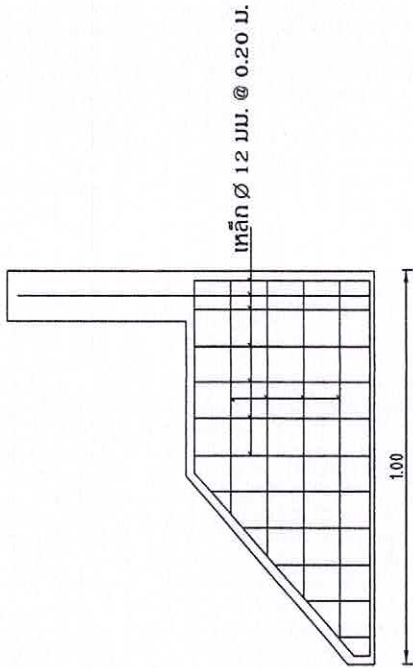

รูปแสดงการเสริมเหล็กปากท่อ



รายละเอียดใต้ตามแบบมาตรฐาน
กรมชลประทานแบบท้าย



แปลนปากท่อ ตสส.



ด้านหน้าปากท่อ ตสส.

ด้านข้างปากท่อ ตสส.

องค์การบริหารส่วนตำบลท่าดินแดง อำเภอผักไห่ จังหวัดพระนครศรีอยุธยา

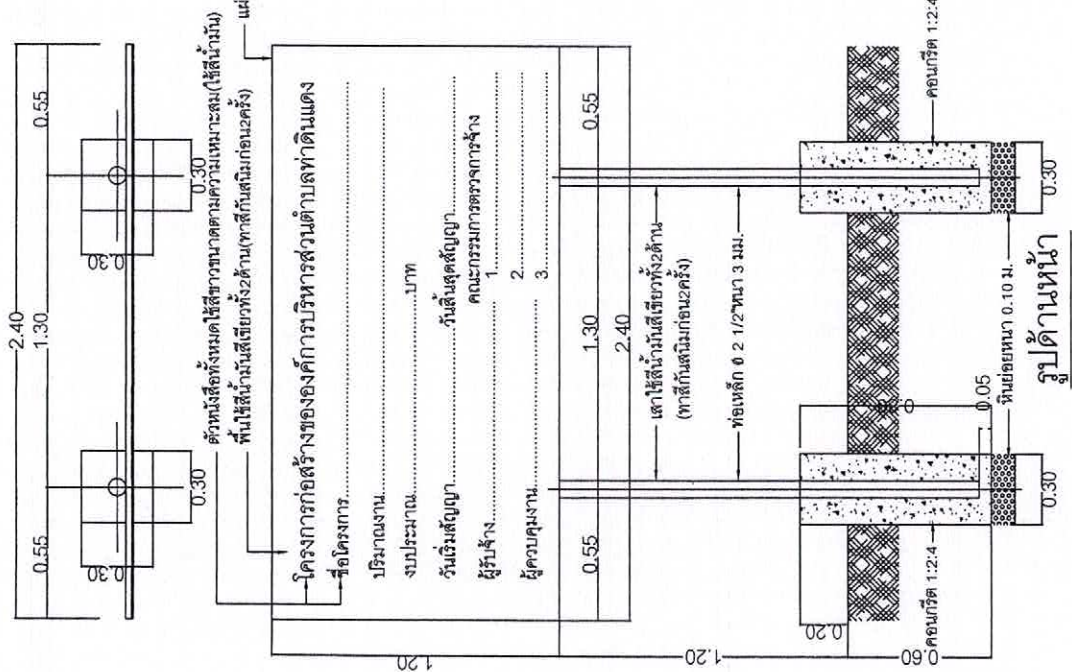
โครงการ ขุดบ่อ(สระ)ที่เก็บน้ำที่สาธารณะ(หนองน้ำใส)ฝั่งตะวันออก หมู่ที่ 3	แบบแสดงแปลน รูปด้านบนงานเสริมเหล็ก	สถานที่ตั้งโครงการ หมู่ที่ 3 ต.ท่าดินแดง อ.ผักไห่ จ.พระนครศรีอยุธยา	มาตราส่วน	แบบเลขที่ 12 /2562	จำนวนแผ่น 7/8
เขียน นายไพฑูริย์ กุญชรรัตน์ ผู้ช่วยนายช่างโยธา	ตรวจ นายวราพงษ์ เวทย์วานิช ผู้อำนวยการกองช่าง	เห็นชอบ ว่าที่ ร.ต.สิทธธา กลิ่นทิพย์ ปลัดองค์การบริหารส่วนตำบลท่าดินแดง	อนุมัติ อำนวยดี		

นายณัฐพร มงคลร้อย

นายกองค์การบริหารส่วนตำบลท่าดินแดง

แบบแปลนโครงการ
มาตราส่วน 1:25

แปลน



องค์การบริหารส่วนตำบลท่าดินแดง อำเภอผักไห่ จังหวัดพระนครศรีอยุธยา

โครงการ ขุดบ่อ(สระ)ที่เก็บน้ำที่สาธารณะ(หนองน้ำใส)ฝั่งตะวันตก หมู่ที่ 3	แบบแสดง	สถานที่ตั้งโครงการ หมู่ที่ 3 ต.ท่าดินแดง อ.ผักไห่ จ.พระนครศรีอยุธยา	มาตราส่วน	แบบเลขที่	จำนวนแผ่น
				12/2562	8/8

เขียน

นายไพฑูรย์ กุญชรรัตน์
ผู้อำนวยการกองช่างโยธา

ตรวจ

นายพรพจน์ เวทยากนิช
ผู้อำนวยการกองช่างโยธา

เห็นชอบ

ว่าที่ ร.ต. สัทธา กลิ่นทิวโชติ
ปลัดองค์การบริหารส่วนตำบลท่าดินแดง

อนุมัติ

นายกองค์การบริหารส่วนตำบลท่าดินแดง
นายณัฏฐ์ มั่งคณร้อย

